

## ЗМІСТ




Позначення	Найменування	Аркуш
1	2	3
<b>01.02-19-3</b>	Зміст	
<b>01.02-19-СП</b>	Склад проекту	
<b>01.02-19-ПД</b>	Підтвердження ГАП	
<b>01.02-19-ВУ</b>	Відомість учасників проекту	
<b>01.02-19-ЗП</b>	Загальні положення	
<b>01.02-19-ДТП.ПЗ</b>	Пояснювальна записка	
<b>01.02-19-ДТП</b>	Детальний план території	
	Основні креслення	
	Схема розташування земельної ділянки у планувальній структурі населеного пункту .	
	План існуючого використання території . Опорний план. Схема існуючих планувальних обмежень (1:1000).	
	Схема організації руху транспорту і пішоходів (1:1000). Креслення поперечного профілю проїзду .	
	Схема інженерних мереж, споруд( 1:1000).	
	Схема інженерної підготовки території та вертикального планування ( 1:1000).	

Погоджено:	

Зам.інв.№

Підпис і дата

Інв.№ об.

						01.02-19-ДТП			
Зм.	Кільк.	Арк.	№док.	Підпис	Дата				
ГАП		Тернущак				<b>Зміст</b>	Стадія	Аркуш	Аркушів
							РП	1	1
Розробив		Тернущак					ФОП Овдієнко Вадим Олександрович		
Перевірив		Овдієнко							
Н.контр		Овдієнко		