

ПОКАЗНИКИ ПО ГЕНЕРАЛЬНОМУ ПЛАНУ

№п/п	Найменування та позначка	Одиниця виміру	Кількість
1	Площа ділянки	м ²	91885,0
2	Площа забудови	м ²	19331,55
3	Відсоток забудови	%	21.0
4	Площа озеленення	м ²	51906,33
5	Відсоток озеленення	%	57.0
6	Площа покриття	м ²	20647.12
7	Відсоток покриття	%	22.0

ВІДОМІСТЬ ТРОТУАРІВ, ДОРІЖОК І МАЙДАНЧИКІВ

Поз.	Найменування	Тип	Площа покриття, м ²	Примітки
1.	Проїзд з бетонним покриттям	А	19959.62	
2.	Покриття тротуарною плиткою	Б	609.69	
3.	Піщано-гравійне покриття	В	77.81	

ВІДОМІСТЬ ЕЛЕМЕНТІВ ОЗЕЛЕНЕННЯ

№ п/п	Найменування	Вік, років	Кіл-ть, м ²	Примітки
	Газон партерний: овсяниця луг. - 30%; райграс - 30%; мятлик луг. - 40%	мн.	51906,33	відновлюваний газон багаторічний

ОБ'ЄМ РОБІТ ПО БЛАГОУСТРОЮ ДІЛЯНКИ





№п/п	Найменування та позначка	Одиниця виміру	Кількість
1	Урна	шт	7
2	Дерева	шт	27
3	Ялинки	шт	12
4	Кущі	шт	49

Погоджено:

Зам.інв.№

Підпис і дата

Інв.№ об.

01.02-19-ДТП					
Детальний план території на забудову земельної ділянки загальною площею 9,1885 га, кадастровий номер земельної ділянки 7423810000:02:004:0489, для будівництва елеватора на території Носівської міської ради за межами населеного пункту м.Носівка.					
Зм.	Кільк.	Арк.	Недок.	Підпис	Дата
ГАП		Тернущак			
Розробив		Яворовський			
Перевірив		Тернущак			
Н.контр.		Овдієнко			
			Стадія	Аркуш	Аркушів
			РП	4	
			ФОП Овдієнко Вадим Олександрович		

Показники по генеральному плану.
Відомість тротуарів, доріжок і майданчиків.
Відомість елементів озеленення.
Об'єм по благоустрою ділянки.